

# INVENTARIO FORTIFICACIONES ARAGONESAS. (A.R.C.A.)

IDF fortificación	CM. 15
-------------------	--------

Fecha creación ficha	09/08/2013	B.I.C.	SI
Actualización			

DENOMINACIÓN	IGLESIA DE SANTIAGO			
Emplazamiento	Urbano	Localidad	MONTALBAN	
Ayuntamiento	Plaza Carlos Castel 1		Provincia	TERUEL
Teléfono	978750001	Comarca	CUENCAS MINERAS	
		C. Postal	44700	

Propiedad	Iglesia	Acceso	Solicitar visita	
Horario visita		Precio	2 €	
Situación	Calle Iglesia / Calle Estribo			
Datos de situación	ED50	WSG84	Altitud	
UTM	X	685,740,06	685,631,37	838 m
Huso: 30	Y	4,522,693,29	4,522,484,33	
GEOGRAFICA	Latitud	40°50'0,77"N	40°49'56,63"N	
	Longitud	00°47'49,89"W	00°47'54,30"W	


## Descripción:

La iglesia reproduce un modelo de planta gótica levantina que se difunde a partir de finales del s. XIII y se desarrolla plenamente durante la primera mitad del XIV, fechas en que debe situarse la obra, que se ciñe a la tipología propia de este estilo. Se trata de una iglesia de nave única con cabecera poligonal de siete lados, y capillas laterales entre los contrafuertes. La torre constituye el elemento más interesante de la fábrica gótica. De estructura cristiana con carácter militar, sigue el modelo de otras torres aragonesas. Se levanta sobre un plinto tronco piramidal que reviste la ladera del monte y refuerza su asentamiento. La torre secundaria que aloja las escaleras abre vanos aspilleros con amplio derrame interior, tal y como corresponde a su estructura militar. Otro elemento defensivo es la tribuna o andito que se levanta por encima de las bóvedas. Este elemento militar tiene su precedente en esta iglesia. Este andito abre al exterior por vanos de arco apuntado. El ábside se refuerza con siete torreones a modo de contrafuertes.

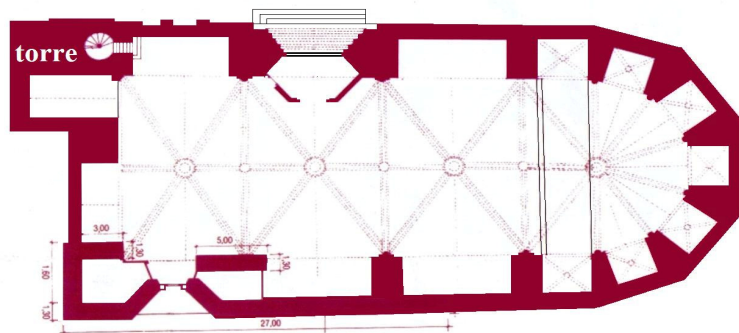
Estilo	Mudéjar	Cronología	XIII-XIV	Aparejo	Sillar y ladrillo
Clave Plan Nacional de Arquitectura Defensiva 2012					I
Conservación y uso:					

En continuo proceso de restauración.


Para la visita llamar al tlf 657604424 (Sr. Joaquín Navarro) o dirigirse a la oficina de turismo.



## Planta y alzado



## Sección transversal



## Acceso

No hay problemas de acceso ni de localización.  
En círculo rojo su ubicación.



## Información bibliográfica

[www.aragonmudejar.com](http://www.aragonmudejar.com)

Varios autores. 2002. *Tierra mudéjar*. Heraldo de Aragón. Zaragoza