

INVENTARIO FORTIFICACIONES ARAGONESAS. (A.R.C.A.)

IDF fortificación	SO. 56	Fecha creación ficha	02/10/2012	Actualización		B.I.C.	
-------------------	--------	----------------------	------------	---------------	--	--------	--

DENOMINACIÓN	TORRE						
Emplazamiento	Urbano	Localidad	TORLA			Provincia	HUESCA
Ayuntamiento	Plaza Constitución s/n					C. Postal	22376
Teléfono	974486152					Comarca	SOBRARBE

Propiedad		Acceso					
Horario visita					Precio		
Situación							
Datos de situación		ED50		WSG84		Altitud	
UTM	X					1.032 m	
Huso: 30	Y						
GEOGRAFICA	Latitud						
	Longitud						

Descripción:

Se trataba de un prisma de marcado dominio vertical con aspilleras dobles en los lados, en casi todas las plantas. Tendría unos 6,5 m de lado. Al parecer la planta inferior tenía bóveda, y entrada en altura. Es muy posible que fuese edificada por los Pintano, o bien por el concejo, porque la zona situada al sur de casa Viu estaba muy desprotegida.

A la izquierda de la fotografía de Lucien se ve destacar la torre.

Estilo		Cronología	XVI	Aparejo	Mampostería
Clave Plan Nacional de Arquitectura Defensiva 2012				EF	
Conservación y uso:					

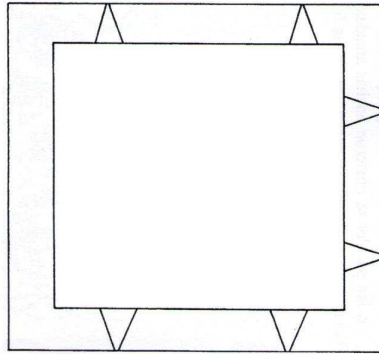

Desaparecida.



Lucien Briet, hacia 1909

Planta y alzado

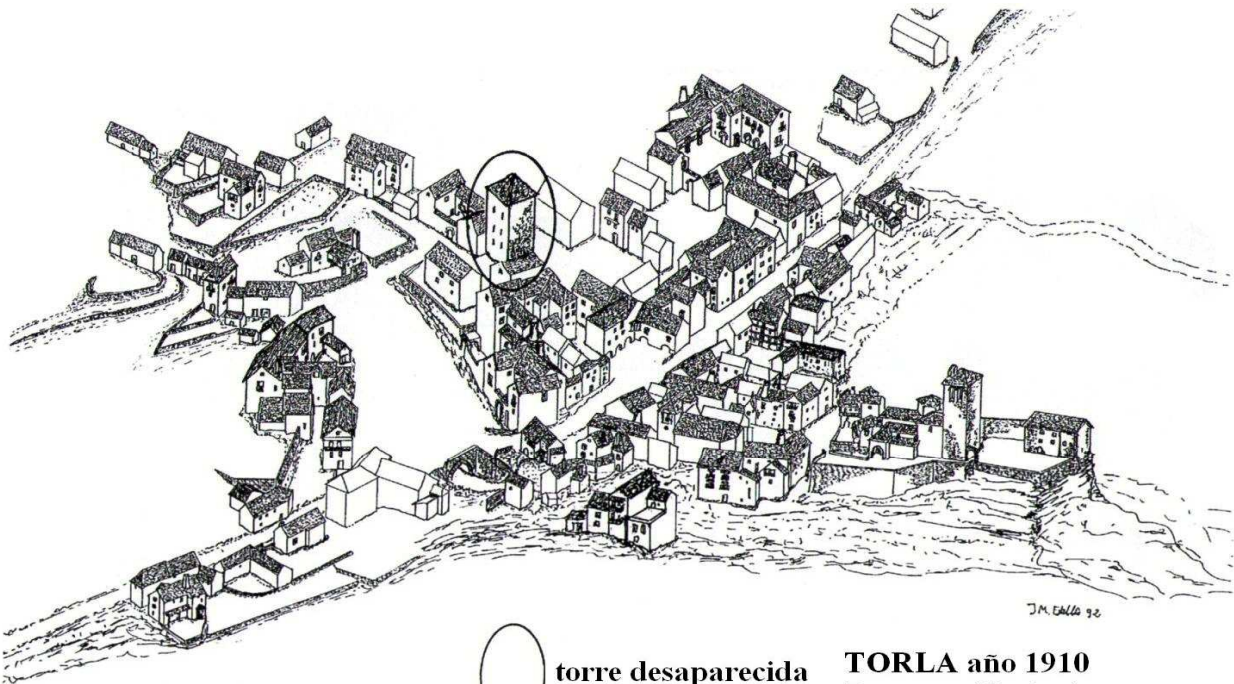
Según J.M. ESTABLÉS ELDUQUE



Reconstrucción de la torre desaparecida y de una de las plantas intermedias.

Acceso

Reproducimos un dibujo de la situación de la torre en 1910,



torre desaparecida

TORLA año 1910

Boceto y dibujo de:

José M^a Establés Elduque 1992

Información bibliográfica

ESTABLÉS ELDUQUE, José María. 2008. *Ensayo de un diccionario de Aragón. TORLA III: castillo, iglesia de El salvador, torres fuertes y casas infanzonas*. José M^a Establés Elduque. Logroño.